


Tvirtinu:
Lietuvos orientavimosi sporto
federacijos prezidentas
Donatas Kazlauskas



Tvirtinu:
Lietuvos kariuomenės
sporto klubo vedėjas
Valentinas Mizgaitis

LIETUVOS JAUNIŲ, JAUNUČIŲ IR VAIKŲ ORIENTAVIMOSI SPORTO KOMANDINIS ČEMPIONATAS LIETUVOS KARIUOMENĖS SPORTO KLUBO TAUREI LAIMĖTI

NUOSTATAI

ORGANIZATORIAI

Čempionatą organizuoja Lietuvos kariuomenės Sporto klubas, čempionatą vykdo orientavimosi sporto klubas „Dainava“. Varžybos vykdomos vadovaujantis 2018 m. Lietuvos jaunių, jaunučių ir vaikų orientavimosi sporto čempionatų nuostatais.

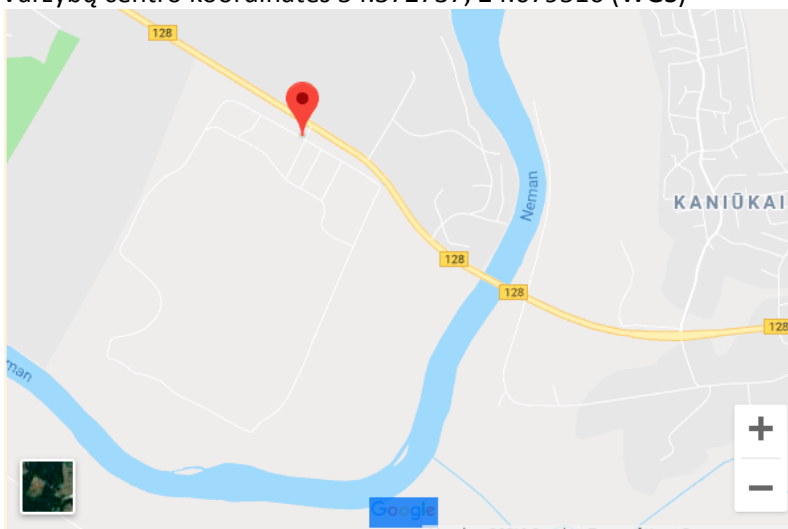
Vyr. teisėjas – Almiras Kavaliauskas

Sekretorius – Kęstutis Jovaišas

LAIKAS IR VIETA

2018 m. rugsėjo 15 d., šeštadienis

Varžybų centro koordinatės 54.372737, 24.079516 (WGS)



VARŽYBŲ PROGRAMA

Atvykimas į varžybų centrą, registracija iki 11.00 val.

Pirmo dalyvio startas– 12.00 val.

15.00 val. – planuojami apdovanojimai.

REGISTRACIJA

Registracija internetu <https://dbsportas.lt/lt/varz/2018122> iki 2018 m. rugsėjo 11 d. 23:59.

Atskirai kiekvienoje pajėgumo grupėje traukiami asmeniniai burtai. Dalyvius į pajėgumo grupes paskirsto treneriai (vadovai) išankstinės registracijos metu, pastabose būtina nurodyti dalyvio starto grupę – 1, 2, 3, 4(1 startuoja anksčiausiai, 4 – vėliausiai).

Tos pačios grupės komandos turi būti registruojamos kaip atskiras kolektyvas.

Viename kolektyve gali būti kelios SKIRTINGŲ grupių komandos.

Pvz. „Alytus 1“ gali būti **V14** komanda, V16 komanda, M14 ir pan.

„Alytus 2“ kita **V14** komanda ir t.t.

Kilus klausimams dėl registracijos rašyti kestutisj@gmail.com.

STARTO TVARKA

Dalyviai startuoja kas 2 min. (esant grupėje daugiau nei 60 dalyvių, startas kas 1 min.)

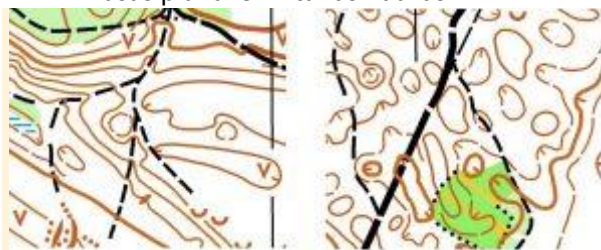
ŽEMĖLAPIS

Šaudyklos žemėlapis – tai Vidzgirio žemėlapio tęsinys rytų kryptimi. Šiame žemėlapyje varžybos vykdomos pirmą kartą. Vyrauja gana lėkšta vietovė su smulkiu reljefu. Yra Nemuno šlaitų, kurie link rytų išlėkštėja. Gana daug įvairaus dydžio mikroduobių. Miško prabėgamumas ir matomumas nuo labai gero iki vidutinio. Vidutinio tankumo kelių tinklas. Ilgiausios trasos drieksis ir Vidzgirio žemėlapyje.

Žemėlapij sudarė Rimas Jovaišas 2018 metais. Žemėlapio mastelis 1:10 000. Aukščių skirtumas tarp horizontalių H 2,5 m.

Atstumas nuo varžybų centro iki starto 300 m.

Trasas planavo Antanas Paužas.



DALYVIAI

Varžybos vykdomos šiose amžiaus grupėse (M – mergaitės, V – berniukai,):

M, V – 12 (jaunesnių vaikų) - gim. 2006 m. ir jaunesni;

M, V – 14 (vaikų) gim. 2004–2005 m.,

M, V – 16 (jaunučių) gim. 2002–2003 m.,

M, V – 18 (jaunių) gim. 2000–2001 m.

Komandos sudėtis maksimaliai 4 dalyviai (1, 2, 3 arba 4). Mergaitės negali startuoti berniukų grupėje. Vienam kolektyvui kiekvienoje amžiaus grupėje gali atstovauti neribotas komandų skaičius.

Laimėtojų nustatymui, kiekvienoje komandoje sumuojami trijų geriausiai pasirodžiusių kolektyvo sportininkų laikai. Komandos, turinčios 2 įskaitinius dalyvius užima vietas po komandų su 3 įskaitiniais dalyviais ir t. t.

ATSIŽYMĖJIMAS

Elektroninė SPORTident AIR+ sistema. Dalyviams neturintiems savo SI kortelių pagal pateiktą paraišką kortelės išduos varžybų vykdytojai. Už pamestą išnuomotą SI kortelę dalyvis moka kortelės vertės dydžio baudą.

STARTO MOKESTIS

Varžybose starto mokesčio nėra. Varžybų organizavimo išlaidas apmoka Lietuvos kariuomenės sporto klubas. Už registruotą, bet neatvykusį dalyvį, komandos vadovai moka 3 EUR baudos mokestį.

APDOVANOJIMAI

Taurėmis, medaliais ir diplomais apdovanojamos komandos - atskirų amžiaus grupių nugalėtojos ir prizininės.

Sportininkus siunčianti organizacija privalo užtikrinti, kad jie turi gydytojo leidimą dalyvauti varžybose.

Kelionės ir maitinimo išlaidas apmoka komandiruojanti organizacija.